

ATHLÉTISME CANADA

CERTIFICAT DE MESURAGE D'UNE COURSE SUR ROUTE

Information concernant la course

Nom du parcours 10 km "Des Chênes-toi!"

Numéro du certificat QC-2024-002-LJJL Distance 10 km Date de la course 19 mai 2024

Ville Drummondville Province Québec

Personne-ressource pour la course Frederic Ouellet Courriel de la personne-ressource freoue@bourret.ca

Information concernant le parcours

Élévation du départ 85 m Élévation de l'arrivée 85 m

Dénivelé (m/km) 0 m/km Pourcentage de séparation 0.45%

Information concernant le mesureur

Nom du mesureur Michel Brochu mbella@hotmail.com, Jean-Philippe Gagnon

Date du mesurage Le 14 avril 2024 Date d'expiration Le 31 décembre 2033

Avis officiel

Selon l'examen des données fournies par le mesureur nommé ci-dessus, le parcours décrit ci-dessus et sur la carte jointe est certifié par la présente comme ayant un mesurage raisonnablement précis, conformément aux normes du **Road Running Technical Council**, reconnues par Athlétisme Canada. Si des modifications sont apportées au parcours, la certification devient caduque et le parcours doit être certifié de nouveau.

Validation du parcours

Lorsqu'un **record national ouvert** est établi sur ce parcours, ou à la discrétion d'**Athlétisme Canada**, un nouveau mesurage de validation peut être exigé et effectué par un mesureur qualifié. Si le nouveau mesurage démontre que le parcours est trop court, alors le record en attente d'homologation sera rejeté, et la certification du parcours est annulée.

Certifié au niveau national par

Signature du certificateur



Le 13 mai 2024

Date

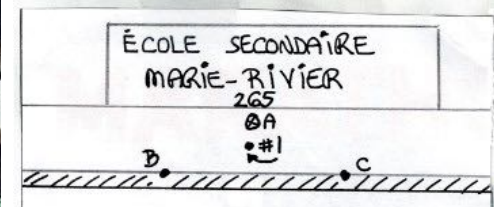
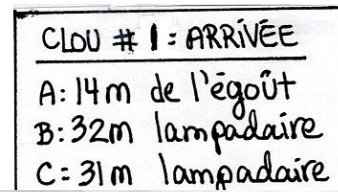
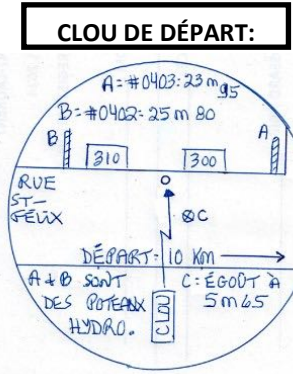
Pour obtenir de plus amples renseignements concernant ce certificat, veuillez adresser vos questions à coursemeasurement@athletics.ca

10 KM « DES CHÊNES-TOI! »



Certifié par Athlétisme Canada
QC-2024-002-LJJL

Date d'expiration:
 le 31 décembre 2033





Départ sur St-Félix / D sur Ave. Des Tilleuls / G au boul. Des Pins / Des Pins devient Newton qui devient Lindsay / G à Marchand / G à Hériot / D sur la Route # 122 / D sur Collins / G sur Rue Paul-Hus / G sur Thérèse / D sur Rte 122 / D à Victorin / D à St-Charles jusqu'à Montplaisir / D rue Montplaisir, à la D du rond-point / Prendre la rue du Pont / D vers le Parc Woodyatt / Parc : Emprunter chemin du Terroir jusqu'au bout / Longer et traverser le stationnement du Centre Georges Hériot / D rue Brock qui devient du Golf / G rue Roméo Adam / Entrée du stationnement de l'école Marie-Rivier / Vers le fil d'arrivée.

(D : droite / G : Gauche)

MESURÉ LE 14 AVRIL PAR MICHEL BROCHU ET JEAN-PHILIPPE GAGNON

DÉPART 10 KM:
RUE ST-FÉLIX, ENTRE
LE # 300 ET LE # 310



Certifié par Athlétisme Canada

QC-2024-002-LJJL

Date d'expiration:
le 31 décembre 2033