



ATHLÉTISME CANADA

CERTIFICAT DE MESURAGE D'UNE COURSE SUR ROUTE

Information concernant la course

Nom du parcours	_____		
Numéro du certificat	Distance	Date de la course	_____
Ville	Province	_____	
Personne-ressource pour la course	Courriel de la personne-ressource	_____	

Information concernant le parcours

Élévation du départ	Élévation de l'arrivée	_____	
Dénivelé (m/km)	Pourcentage de séparation	_____	

Information concernant le mesureur

Nom du mesureur	_____		
Date du mesurage	Date d'expiration	_____	

Avis officiel

Selon l'examen des données fournies par le mesureur nommé ci-dessus, le parcours décrit ci-dessus et sur la carte jointe est certifié par la présente comme ayant un mesurage raisonnablement précis, conformément aux normes du **Road Running Technical Council**, reconnues par Athlétisme Canada. Si des modifications sont apportées au parcours, la certification devient caduque et le parcours doit être certifié de nouveau.

Validation du parcours

Lorsqu'un **record national ouvert** est établi sur ce parcours, ou à la discrétion d'**Athlétisme Canada**, un nouveau mesurage de validation peut être exigé et effectué par un mesureur qualifié. Si le nouveau mesurage démontre que le parcours est trop court, alors le record en attente d'homologation sera rejeté, et la certification du parcours est annulée.

Certifié au niveau national par

 Paul T.B. Adams

Signature du certificateur Date

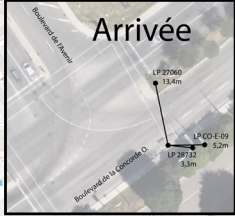
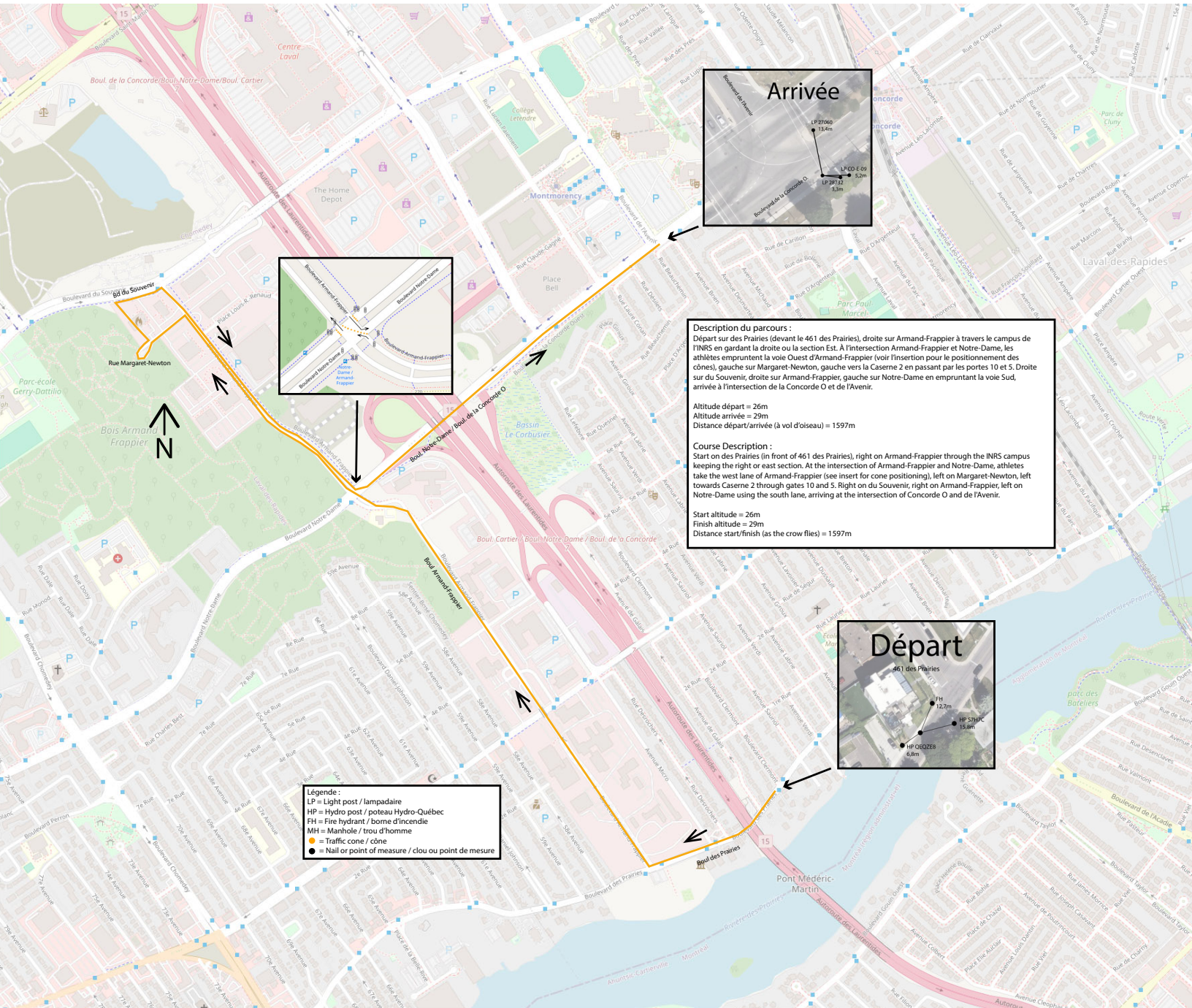
Pour obtenir de plus amples renseignements concernant ce certificat, veuillez adresser vos questions à coursemeasurement@athletics.ca



Parcours Course des pompiers : 5 km

Laval, QC

Certifié Athlétisme Canada
QC-2023-005A-PTBA
 La Certification Expire 2032-12-31

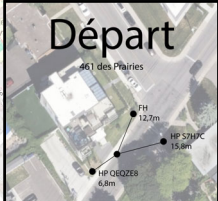


Description du parcours :
 Départ sur des Prairies (devant le 461 des Prairies), droite sur Armand-Frappier à travers le campus de l'INRS en gardant la droite ou la section Est. À l'intersection Armand-Frappier et Notre-Dame, les athlètes empruntent la voie Ouest d'Armand-Frappier (voir l'insert pour le positionnement des cônes), gauche sur Margaret-Newton, gauche vers la Caserne 2 en passant par les portes 10 et 5. Droite sur du Souvenir, droite sur Armand-Frappier, gauche sur Notre-Dame en empruntant la voie Sud, arrivée à l'intersection de la Concorde O et de l'avenir.

Altitude départ = 26m
 Altitude arrivée = 29m
 Distance départ/arrivée (à vol d'oiseau) = 1597m

Course Description :
 Start on des Prairies (in front of 461 des Prairies), right on Armand-Frappier through the INRS campus keeping the right or east section. At the intersection of Armand-Frappier and Notre-Dame, athletes take the west lane of Armand-Frappier (see insert for cone positioning), left on Margaret-Newton, left towards Caserne 2 through gates 10 and 5. Right on du Souvenir, right on Armand-Frappier, left on Notre-Dame using the south lane, arriving at the intersection of Concorde O and de l'avenir.

Start altitude = 26m
 Finish altitude = 29m
 Distance start/finish (as the crow flies) = 1597m



Légende :
 LP = Light post / lampadaire
 HP = Hydro post / poteau Hydro-Québec
 FH = Fire hydrant / borne d'incendie
 MH = Manhole / trou d'homme
 = Traffic cone / cône
 = Nail or point of measure / clou ou point de mesure