



ATHLÉTISME CANADA

CERTIFICAT DE MESURAGE D'UNE COURSE SUR ROUTE

Information concernant la course

Nom du parcours JE Cours QC - 21.1K 2024
Numéro du certificat QC-2022-047B-LJJL Distance 21.0975 km Date de la course 6 octobre 2024
Ville Québec Province Québec
Personne-ressource pour la course Patrice Gagnon Courriel de la personne-ressource pgagnon@gestev.com

Information concernant le parcours

Élévation du départ 11 m Élévation de l'arrivée 11 m
Dénivelé (m/km) 0 Pourcentage de séparation 1.3%

Information concernant le mesureur

Nom du mesureur John Halvorsen, jhrun01@gmail.com; Patrice Gagnon
Date du mesurage Le 14, 15 17 et 28 septembre 2024 Date d'expiration Le 31 décembre 2031

Avis officiel

Selon l'examen des données fournies par le mesureur nommé ci-dessus, le parcours décrit ci-dessus et sur la carte jointe est certifié par la présente comme ayant un mesurage raisonnablement précis, conformément aux normes du **Road Running Technical Council**, reconnues par Athlétisme Canada. Si des modifications sont apportées au parcours, la certification devient caduque et le parcours doit être certifié de nouveau.

Validation du parcours

Lorsqu'un **record national ouvert** est établi sur ce parcours, ou à la discrétion d'**Athlétisme Canada**, un nouveau mesurage de validation peut être exigé et effectué par un mesureur qualifié. Si le nouveau mesurage démontre que le parcours est trop court, alors le record en attente d'homologation sera rejeté, et la certification du parcours est annulée.

Certifié au niveau national par

Signature du certificateur

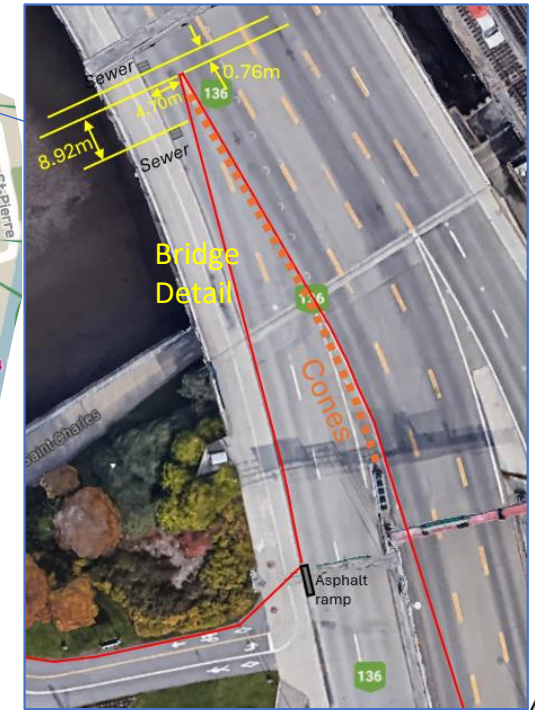
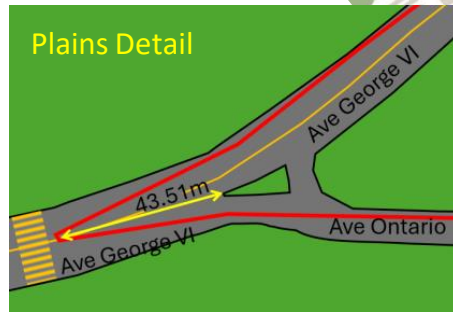
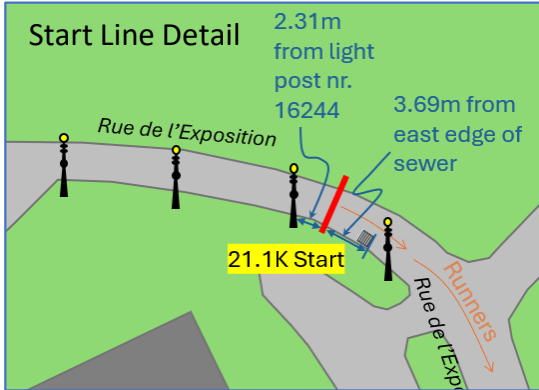
Le 4 octobre 2024

Date

Pour obtenir de plus amples renseignements concernant ce certificat, veuillez adresser vos questions à coursemeasurement@athletics.ca

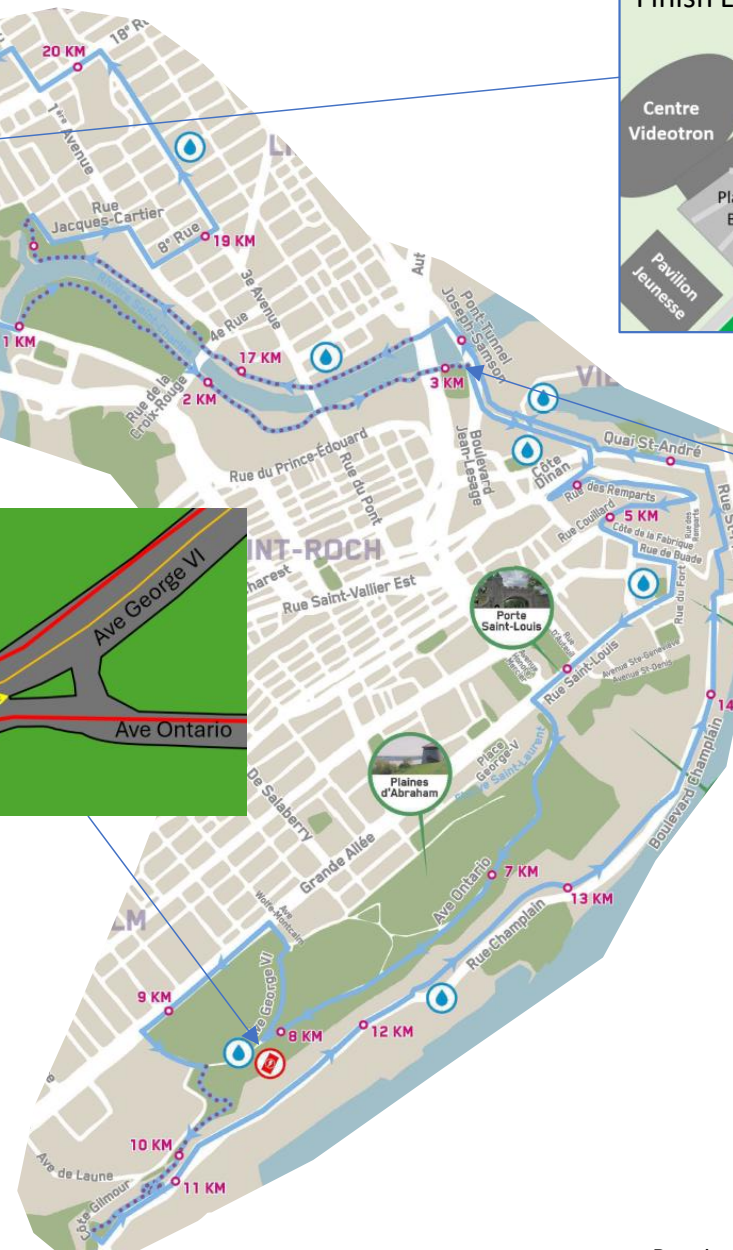


JE Cours QC – 21.1K 2024



Notes:

- Runners have full access to road surface providing the shortest path unless noted
- Runners always have access to all of the Bike Path surfaces used
- On Rue Pointe-aux-Lievres runners are in NB lanes (left side) only
- Runners leave Rue Pointe-aux-Lievres after the bridge and go on Rivieres Saint-Charles south bike path and stay on it until Blv. Jean-Lesage and the Joseph Samson Tunnel
- See detail for bridge configuration
- In tunnel runners have one lane in the normal direction of travel (both directions)
- On Blv d'Champlain runners only have single left lane (SB curb lane) in all sections
- On Rue Quai St-Andre runners have WB lanes (right side) only and the Joseph Samson Tunnel
- Runners go on Rivieres Saint-Charles north shore bike path after Samson bridge
- Runners leave Rivieres Saint-Charles north shore bike path at the Parc Cartier-Brebeuf and go to rue Cadillac, rue Jacques-Cartier
- On 1er Avenue runners have SB lane only (right side) until 8ieme
- On 18e Rue runners only have far WB (right lane) until 1er Avenue
- Runners go on 1er Avenue have NB (right side) only
- Runners go on rue Boisclerc and on pedestrian Street at the Grand Marché de Québec to the finish line



Drawings not to scale

John Halvorsen
613-447-9106
jhrun01@gmail.com
Sept 30, 2024



Certifié par Athlétisme Canada
QC-2022-047B-LJLL

Date d'expiration:
le 31 décembre 2031

