

# ATHLÉTISME CANADA

## CERTIFICAT DE MESURAGE D'UNE COURSE SUR ROUTE

### Information concernant la course

Nom du parcours Foulée des Parcs - 10 km

Numéro du certificat QC-2018-003A-LJJL Distance 10 km Date de la course 16 juin 2024

Ville Montréal Province Québec

Personne-ressource pour la course Benoît Martin Courriel de la personne-ressource benoitmartin@gmail.com

### Information concernant le parcours

Élévation du départ 75 m Élévation de l'arrivée 75 m

Dénivelé (m/km) 0 m/km Pourcentage de séparation 1.75%

### Information concernant le mesureur

Nom du mesureur Michel Brochu mbbella@hotmail.com, Benoît Martin

Date du mesurage Le 7 mai 2024 Date d'expiration Le 31 décembre 2027

## Avis officiel

Selon l'examen des données fournies par le mesureur nommé ci-dessus, le parcours décrit ci-dessus et sur la carte jointe est certifié par la présente comme ayant un mesurage raisonnablement précis, conformément aux normes du **Road Running Technical Council**, reconnues par Athlétisme Canada. Si des modifications sont apportées au parcours, la certification devient caduque et le parcours doit être certifié de nouveau.

### Validation du parcours

Lorsqu'un **record national ouvert** est établi sur ce parcours, ou à la discrétion d'**Athlétisme Canada**, un nouveau mesurage de validation peut être exigé et effectué par un mesureur qualifié. Si le nouveau mesurage démontre que le parcours est trop court, alors le record en attente d'homologation sera rejeté, et la certification du parcours est annulée.

Certifié au niveau national par

Signature du certificateur

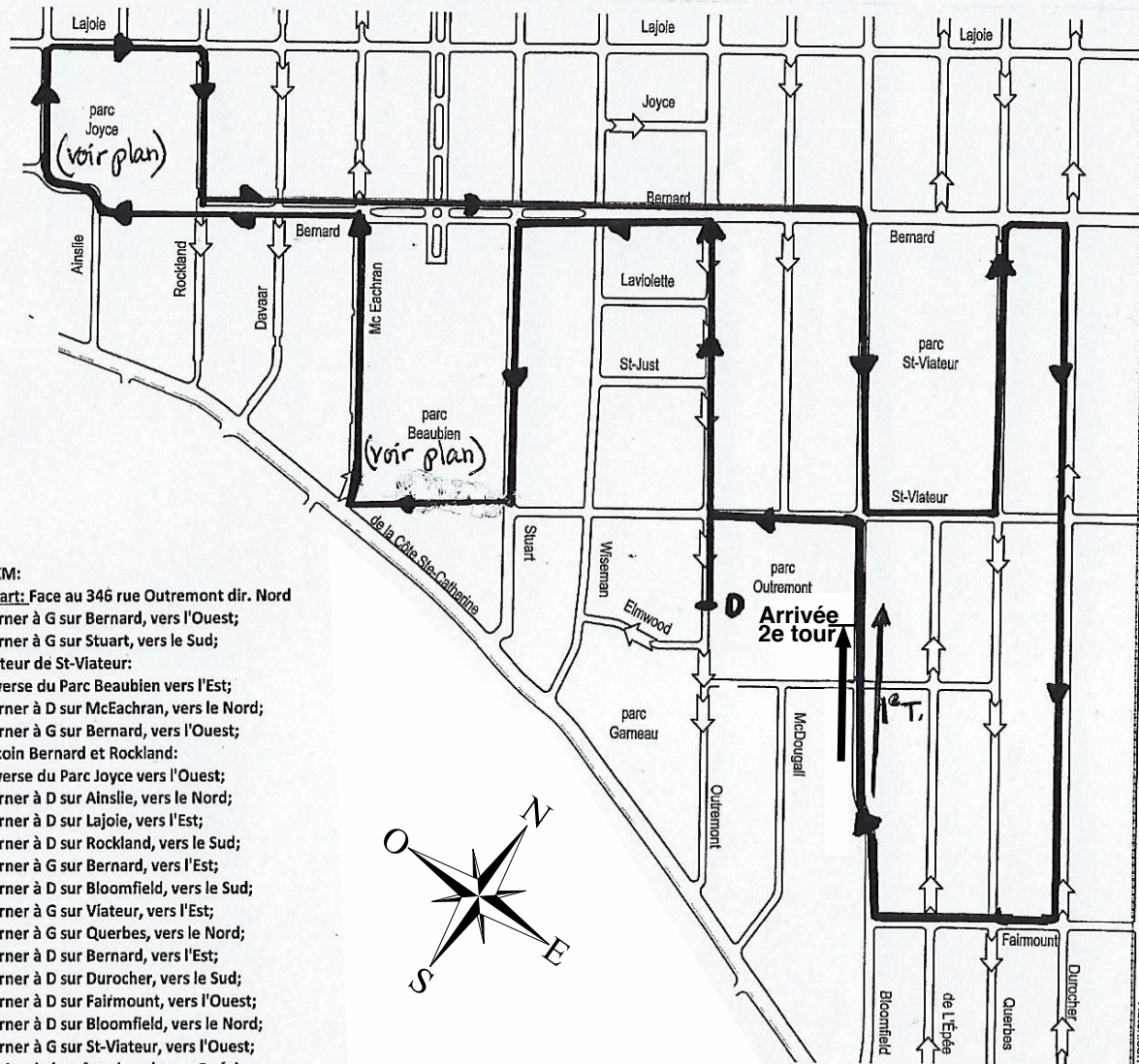


Le 30 mai 2024

Date

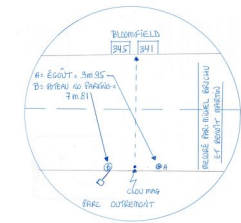
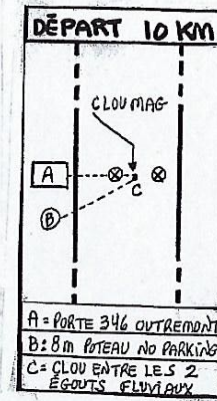
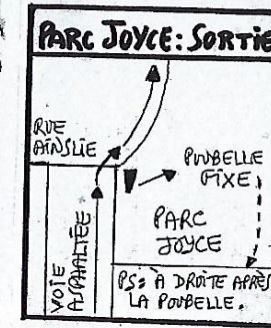
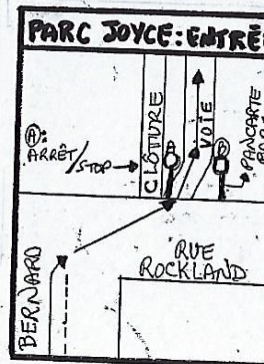
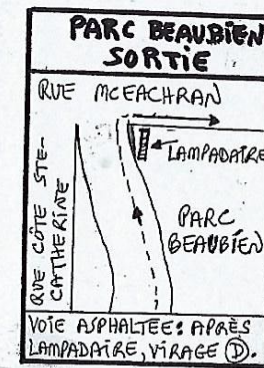
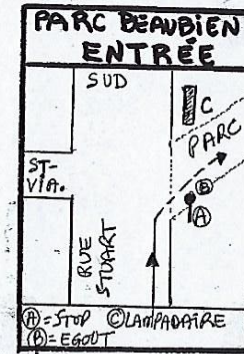
Pour obtenir de plus amples renseignements concernant ce certificat, veuillez adresser vos questions à [coursemeasurement@athletics.ca](mailto:coursemeasurement@athletics.ca)

# FOULÉE DES PARCS - 10 KM



10 KM:  
**Départ:** Face au 346 rue Outremont dir. Nord  
 Tourner à G sur Bernard, vers l'Ouest;  
 Tourner à G sur Stuart, vers le Sud;  
 Hauteur de St-Viateur:  
 Traverse du Parc Beaubien vers l'Est;  
 Tourner à D sur McEachran, vers le Nord;  
 Tourner à G sur Bernard, vers l'Ouest;  
 Au coin Bernard et Rockland:  
 Traverse du Parc Joyce vers l'Ouest;  
 Tourner à D sur Ainslie, vers le Nord;  
 Tourner à D sur Lajoie, vers l'Est;  
 Tourner à D sur Rockland, vers le Sud;  
 Tourner à G sur Bernard, vers l'Est;  
 Tourner à D sur Bloomfield, vers le Sud;  
 Tourner à G sur Viateur, vers l'Est;  
 Tourner à G sur Querbes, vers le Nord;  
 Tourner à D sur Bernard, vers l'Est;  
 Tourner à D sur Durocher, vers le Sud;  
 Tourner à D sur Fairmount, vers l'Ouest;  
 Tourner à D sur Bloomfield, vers le Nord;  
 Tourner à G sur St-Viateur, vers l'Ouest;  
 Reprise de la même boucle une 2e fois.  
**Arrivée:** Entre 345 et 341 Bloomfield.

MESUREURS: MICHEL BROCHU & JACQUES VENEZIANO  
 27 mai 2018



A = PORTE 346 OUTREMONT  
 B = 8m poteau NO PARKING  
 C = CLOU ENTRE LES 2 EGOUTS FLUYVAUX

1e NOTE : CÔNES ET RUBANS SONT UTILISÉS POUR FAIRE RESPECTER L'ENTRÉE ET SORTIE DES PARCS.

2e NOTE : RUE BERNARD : SEULE RUE OÙ LES COUREURS SE CROISENT, DIVISÉE PAR DES CÔNES.

3e NOTE : INTERDICTION DE SE STATIONNER SUR TOUTES LES RUES DU PARCOURS.