



ATHLÉTISME CANADA

CERTIFICAT DE MESURAGE D'UNE COURSE SUR ROUTE

Information concernant la course

Nom du parcours Foulée des Parcs - 5 km

Numéro du certificat QC-2018-002A-LJJL Distance 5 km Date de la course 16 juin 2024

Ville Montréal Province Québec

Personne-ressource pour la course Benoît Martin Courriel de la personne-ressource benoitmartin@gmail.com

Information concernant le parcours

Élévation du départ 75 m Élévation de l'arrivée 75 m

Dénivelé (m/km) 0 m/km Pourcentage de séparation 3.4%

Information concernant le mesureur

Nom du mesureur Michel Brochu mbbella@hotmail.com, Benoît Martin

Date du mesurage Le 7 mai 2024 Date d'expiration Le 31 décembre 2027


Avis officiel

Selon l'examen des données fournies par le mesureur nommé ci-dessus, le parcours décrit ci-dessus et sur la carte jointe est certifié par la présente comme ayant un mesurage raisonnablement précis, conformément aux normes du **Road Running Technical Council**, reconnues par Athlétisme Canada. Si des modifications sont apportées au parcours, la certification devient caduque et le parcours doit être certifié de nouveau.

Validation du parcours

Lorsqu'un **record national ouvert** est établi sur ce parcours, ou à la discrétion d'**Athlétisme Canada**, un nouveau mesurage de validation peut être exigé et effectué par un mesureur qualifié. Si le nouveau mesurage démontre que le parcours est trop court, alors le record en attente d'homologation sera rejeté, et la certification du parcours est annulée.

Certifié au niveau national par

Signature du certificateur 

Le 28 mai 2024

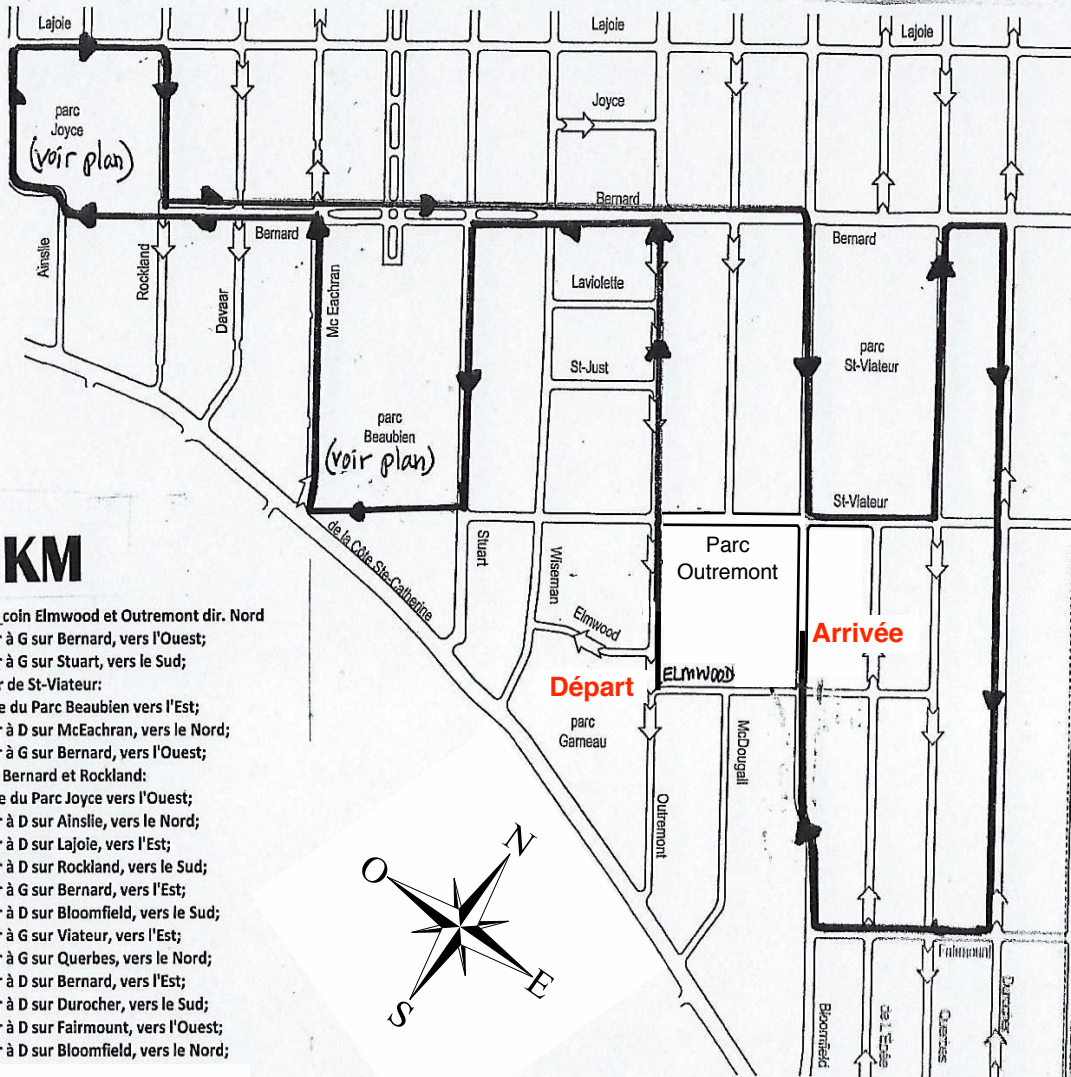
Date

Pour obtenir de plus amples renseignements concernant ce certificat, veuillez adresser vos questions à coursemeasurement@athletics.ca




FOULÉE DES PARCS - 5 KM

ATHLETICS ATHLÉTISME CANADA
 Certifié par Athlétisme Canada
QC-2018-002A-LJJL
 Date d'expiration:
 le 31 décembre 2027


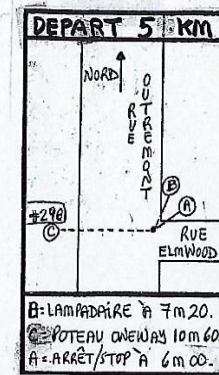

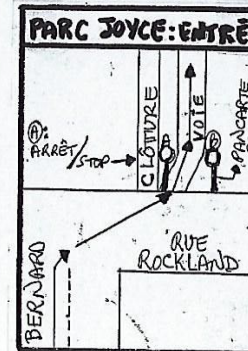
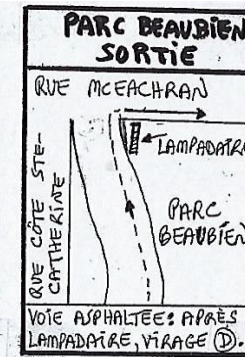
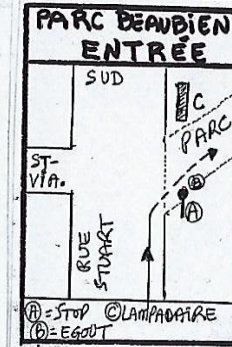


5 KM

Départ: coin Elmwood et Outremont dir. Nord
 Tourner à G sur Bernard, vers l'Ouest;
 Tourner à G sur Stuart, vers le Sud;
 Hauteur de St-Viateur:
 Traverse du Parc Beaubien vers l'Est;
 Tourner à D sur McEachran, vers le Nord;
 Tourner à G sur Bernard, vers l'Ouest;
 Au coin Bernard et Rockland:
 Traverse du Parc Joyce vers l'Ouest;
 Tourner à D sur Ainslie, vers le Nord;
 Tourner à D sur Lajoie, vers l'Est;
 Tourner à D sur Rockland, vers le Sud;
 Tourner à G sur Bernard, vers l'Est;
 Tourner à D sur Bloomfield, vers le Sud;
 Tourner à G sur Viateur, vers l'Est;
 Tourner à G sur Querbes, vers le Nord;
 Tourner à D sur Bernard, vers l'Est;
 Tourner à D sur Durocher, vers le Sud;
 Tourner à D sur Fairmount, vers l'Ouest;
 Tourner à D sur Bloomfield, vers le Nord;



MESUREURS: MICHEL BROCHU & JACQUES VEDEZIANO
 27 mai 2018



1^e NOTE : CÔNES ET RUBANS SONT UTILISÉS POUR FAIRE RESPECTER L'ENTRÉE ET SORTIE DES PARCS.

2^e NOTE : RUE BERNARD : SEULE RUE OÙ LES COUREURS SE CROISENT, DIVISÉE PAR DES CÔNES.

3^e NOTE : INTERDICTION DE SE STATIONNER SUR TOUTES LES RUES DU PARCOURS.

7 mai 2024